



**КОМИТЕТ ИМУЩЕСТВЕННЫХ ОТНОШЕНИЙ
АДМИНИСТРАЦИИ ПЕРМСКОГО МУНИЦИПАЛЬНОГО ОКРУГА**

РЕШЕНИЕ

о размещении объектов № 2921

Пермский край
Пермский округ

26.10.2023

Комитет имущественных отношений администрации Пермского муниципального округа разрешает Обществу с ограниченной ответственностью «ПУНКТ Е РА» (ИНН 5902065735, ОГРН 1235900012699, почтовый адрес: 614018Пермский край, г. Пермь, ул. Спешилова, зд. 96АА)

размещение объекта «Зарядные станции (терминалы) для электротранспорта»

на землях муниципальная собственность

на срок 5 лет

Местоположение: Пермский край, Пермский муниципальный округ, д. Кондратово, ул. Камская.

Приложение: схема предполагаемых к использованию земель или части земельного участка.

Особые условия использования:

1. При размещении объекта учесть параметры ширины проезда улично-дорожной сети, во избежание сужения полосы отвода дороги.
2. Получение разрешения на производство земляных работ.






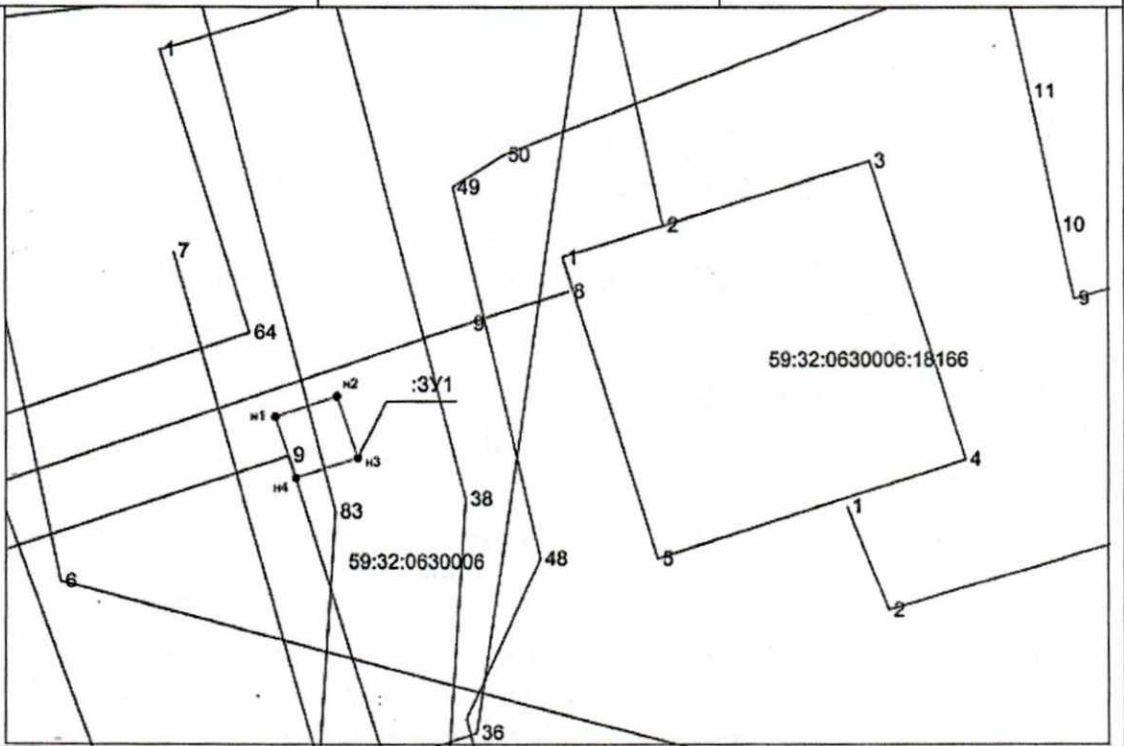
Заместитель председателя комитета



(подпись, печать)

М.В. Королева

Приложение № 1.
 Схема границ предполагаемых к использованию земель

Схема предполагаемых к использованию земель или части земельного участка		
Объект: Зарядные станции (терминалы) для электротранспорта		
Местоположение: Пермский край, р-н Пермский, д. Кондратово, ул. Камская		
Площадь земель или части земельного участка, кв. м.: 1		
Категория земель: Земли населенных пунктов		
Описание границ смежных землепользователей:		
От точки н1 до точки н1 – земельный участок с кадастровым номером 59:32:0630006:14097		
Условные обозначения:		
 - предполагаемый участок земель, на которых планируется размещение объекта	:ЗУ1 - обозначение запрашиваемого земельного участка	
 - границы и номер земельного участка, сведения о которых внесены в ГКН	• н1 – характерная точка границ земель или части земельного участка	
 - границы и номер объекта капитального строительства, сведения о которых внесены в ЕГРН	59:32:0630006 – номер кадастрового квартала	
 - граница кадастрового квартала	Система координат - МСК 59	
 - обозначение контура многоконтурного земельного участка	Условный номер участка :ЗУ1	
Каталог координат, м		
№ точки границы	X	Y
н1	514194.49	2223933.53
н2	514194.80	2223934.48
н3	514193.86	2223934.79
н4	514193.54	2223933.84
н1	514194.49	2223933.53
		
М 1:100		
Заявитель _____ / _____ (для юридических лиц и индивидуальных предпринимателей)		
МП	(подпись, расшифровка подписи)	